



OU-LV-OSZP-2019/011192/Gö-sea/R

Levice, 15.07.2019

## ROZHODNUTIE

Okresný úrad Levice, odbor starostlivosti o životné prostredie, štátna správa starostlivosti o životné prostredie §1 a §5 zákona č.525/2003 Z.z. o štátnej správe starostlivosti o životné prostredie a ako príslušný orgán štátnej správy na úseku posudzovania vplyvov na životné prostredie podľa § 56 písm. b) zákona č. 24/2006 Z.z. o posudzovaní vplyvov na životné prostredie a o zmene a doplnení niektorých zákonov **vydáva** podľa § 7 ods. 5 zákona č. 24/2006 Z.z. o posudzovaní vplyvov na životné prostredie a o zmene a doplnení niektorých zákonov na základe oznámenia o vypracovaní strategického dokumentu „**Zmena a doplnok k územnému plánu mesta Levice č. 18**“, ktoré predložil obstarávateľ Mesto Levice (IČO:00 307 203) v zastúpení primátorom mesta RNDr. Jánom Krtíkom, Námestie hrdinov č.1, 934 01 Levice, toto rozhodnutie:

Navrhovaný strategický dokument, ktorým je územno – plánovacia dokumentácia „**Zmena a doplnok k územnému plánu mesta Levice č. 18**“ uvedený v predložennom oznámení o strategickom dokumente

**s a n e b u d e p o s u d z o v a ť**

podľa zákona NR SR č. 24/2006 Z.z. o posudzovaní vplyvov na životné prostredie a o zmene a doplnení niektorých zákonov.

## O d ô v o d n e n i e

Obstarávateľ, Mesto Levice (IČO: 00 307 203), v zastúpení primátorom Mesta RNDr. Jánom Krtíkom, Námestie hrdinov č.1, 934 01 Levice (ďalej len obstarávateľ), predložil Okresnému úradu Levice, odboru starostlivosti o životné prostredie (ďalej len OÚ Levice, OSZP) podľa § 5 ods.3 zákona č. 24/2006 Z.z. o posudzovaní vplyvov na životné prostredie a o zmene a doplnení niektorých zákonov (ďalej len zákon) dňa 12.06.2019 oznámenie

o strategickom dokumente „Zmena a doplnok k územnému plánu mesta Levice č. 18“ (ďalej len ZaD ÚPN Levice). Územný plán mesta urbanisticky prejavuje dlhodobý strategický dokument, ktorý rieši kompletný rozvoj mesta na celom území jeho katastra.

Mesto Levice má platný Územný plán mesta (ÚPN-O) s následnými Zmenami a doplnkami a celkovou aktualizáciou (2010) a 2015. Spracovanie ÚPN-O bolo ukončené v decembri roku 2004. Po jeho následnom prerokovaní bol schválený dňa 10. marca 2005 uznesením Mestského zastupiteľstva č. 17/IV/2. Závazná časť územného plánu mesta Levice bola vyhlásená Všeobecne záväzným nariadením č. 78 zo dňa 12. apríla 2005.

Územný plán mesta Levice urbanisticky rieši komplexný rozvoj mesta na celom území jeho katastra, vrátane katastrálnych území územne odčlenených mestských častí, pôvodne samostatných obcí Čankov, Horša, Kalinčiakovo a Malý Kiar. Návrhové obdobie územného plánu mesta je orientačne ohraničené rokom 2020 a urbanistickým riešením možností ďalšieho výhľadového rozvoja mesta cca do rokov 2030 – 2035. Okrem stanovenia koncepcie dlhodobého rozvoja mesta a stratégie a zásad tohto rozvoja určuje územný plán tiež regulatívy priestorového usporiadania a funkčného využívania v jeho zastavanom území a v zastavaných územiach jeho jednotlivých územne odlúčených mestských častí. Rozvoj mesta územný plán rieši vo všetkých funkčných zložkách, vrátane saturácie potrieb územia zariadeniami verejného dopravného vybavenia a verejného technického vybavenia, problematiky ochrany a tvorby životného prostredia, návrhu územných systémov ekologickej stability a ochrany a tvorby krajiny.

Predmetom riešenia tejto zmeny územného plánu mesta Levice je:

- 1. Lokalita „a“ – IBV Bátovská – Družstevnícka ul. – II. Etapa –** Zmena lokality medzi ulicami Bátovská a Družstevnícka – 2. Etapa, na nízkopodlažnú obytnú zástavbu, z výhľadového na návrhové obdobie, žiadateľ PMA Levice, s,r.o. Ku Bratke 5, 934 05 Levice, na parcelách č. KNC 7314/3 a 7314/4 a KNE 6387, 6588, 6389 a 6390.
- 2. Zakreslenie hraníc chránených ložiskových území a dobývacích priestorov do územného plánu mesta Levice,** žiadateľ OÚPSP, úsek územného plánovania. V rámci pripomienok k Zmenám a doplnkom č. 17, ktoré boli obstarávané v roku 2018, Ministerstvo životného prostredia SR, sekcia geológie a prírodných zdrojov, odbor štátnej geologickej správy Bratislava, žiadalo zakreslenie hraníc chránených ložiskových území a dobývacích priestorov do územného plánu mesta, k čomu zároveň poskytol aj potrebné podklady.

Zmena územného plánu mesta je obstaraná a vypracovaná podľa zákona č. 50/1976 Zb. (stavebný zákon), v znení neskorších predpisov. Pri spracovaní zmeny územného plánu mesta boli primerane použité a v riešení akceptované požiadavky vyhlášky Ministerstva výstavby a životného prostredia (MVŽP) SR č. 55/2001 Z.z. o územnoplánovacích podkladoch a územnoplánovacej dokumentácii a vyhlášky MŽP SR č. 532/2002 Z.z. o všeobecných technických požiadavkách na výstavbu.

Navrhnutou zmenou funkčného využitia riešeného územia a jeho priestorového usporiadania nedochádza k žiadnym zmenám v zásadách a princípoch formovania urbanistickej koncepcie rozvoja mesta, ani k zmenám verejného dopravného a technického vybavenia. Nedochádza ani k žiadnym zmenám v návrhu ochrany a tvorby krajiny a miestneho územného systému ekologickej stability. Okrem lokality IBV Bátovská – Družstevnícka ul. Nedochádza ani k novým záberom perspektívneho použitia pôdneho fondu na nepoľnohospodárske účely.

Žiadne iné plochy, okrem uvedených lokalít nie sú predmetom riešenia. Všetky ostatné časti ÚPN mesta Levice zostávajú v platnosti tak ako boli schválené.

ZaD ÚPN Levice sú spracované bez variantov, variantom pre posudzovanie je nulový variant t.j. funkčné využitie v zmysle platného ÚPN mesta.

Na základe oznámenia predloženého obstarávateľom vykonal OÚ Levice, OSZP, podľa § 7 zákona zisťovacie konanie, či strategický dokument bude posudzovaný podľa zákona.

V rámci zisťovacieho konania OÚ Levice, OSZP podľa § 6 ods. 2) zákona zverejnil oznámenie na webovom sídle Ministerstva životného prostredia Slovenskej republiky a rozposlal oznámenie na zaujatie stanoviska rezortnému orgánu, dotknutým orgánom a dotknutej obci.

V zákonom stanovenom termíne doručili na OÚ Levice, OSZP svoje písomné stanoviská tieto subjekty (stanoviská sú uvádzané v skrátenom znení):

1. **Okresný úrad Nitra, odbor starostlivosti o životné prostredie, oddelenie ochrany prírody a vybraných zložiek životného prostredia kraja, OU-NR-OSZP1-2019/032155 zo dňa 19.06.2019:** uvádza, že z hľadiska prevencie závažných priemyselných havárií nie sú v súčasnosti v riešenom území známe žiadne riziká, ktoré by mali vplyv na realizáciu výstavby v navrhovanom území. K strategickému dokumentu nemá žiadne pripomienky a nepožaduje posudzovať.
2. **Ministerstvo životného prostredia Slovenskej Republiky, Sekcia geológie a prírodných zdrojov Odbor štátnej geologickej správy, č. 3869/2019-5.3, 34487/2019 zo dňa 02.07.2019 :** požaduje
  - dodržať ustanovenia § 18 a § 19 banského zákona tak, aby bola zabezpečená ochrana výhradných ložísk proti znemožneniu, alebo sťaženiu ich dobývania a podľa § 17 ods. 5 a § 26 ods. 3 banského zákona vyznačiť hranice chránených ložiskových území a dobývacích priestorov v územnoplánovacej dokumentácii. Vzhľadom na súčasné a predpokladané využívanie ložísk žiada aj územia v blízkosti chránených ložiskových území a dobývacích priestorov nevyužívať ako obytné, prípadne rekreačné územia s novými stavbami.
  - V predmetnom území sú evidované tri odvezené skládky, jedna skládka s ukončenou prevádzkou, tri upravené skládky, a 25 opustených skládok bez prekrytia. Ministerstvo odporúča uvedené skládky odpadov dostatočne zohľadniť v územnoplánovacej dokumentácii.
  - Upozorňuje na environmentálne záťaže v predmetnom území, ktoré môžu negatívne ovplyvniť možnosti jeho ďalšieho využitia.
- I. SK/EZ/LV/430; LV (004 )/ Levice- areál bývalého Školského hospodárstva (živočišna výroba); stupeň priority EZ so strednou prioritou (K 35 – 65); registrovaná ako "A" pravdepodobná environmentálna záťaž
- II. SK/EZ/LV/435; LV (005) / Levice – areál bývalej SAD a NAD Levice (garáže a parkoviská autobusovej a nákladnej dopravy); stupeň priority EZ so strednou prioritou (K 35 – 65); registrovaná ako "A" pravdepodobná environmentálna záťaž
- III. SK/EZ/LV/435; LV (009)/Levice – skládka hydínového trusu (živočišna výroba); stupeň priority EZ so strednou prioritou (K 35 – 65); registrovaná ako "A" pravdepodobná environmentálna záťaž
- IV. SK/EZ/LV/437; LV (011) / Levice – ŽSR – okolie nadzemných nádrží (skladovanie a distribúcia palív); stupeň priority EZ s nízkou prioritou (K < 35); registrovaná ako "A" pravdepodobná environmentálna záťaž
- V. SK/EZ/LV/432; LV (006) / Levice – Levitex (textilná výroba; skladovanie a distribúcia chemikálií); stupeň priority EZ so strednou prioritou (K 358-65); registrovaná ako "B" potvrdená environmentálna záťaž

- VI. SK/EZ/LV/434; LV (008) / Levice – práčovne a čistiarne (chemické čistenie); stupeň priority EZ so strednou prioritou (K 35 – 65); registrovaná ako “B“ potvrdená environmentálna záťaž
- VII. SK/EZ/LV/433; LV (007) / Levice – obchodné stredisko Benzinolu (skladovanie a distribúcia PHM a mazadiel); stupeň priority EZ so strednou prioritou (K 35 – 65); registrovaná ako “B“ potvrdená environmentálna záťaž; “C“ sanovaná/rekultivovaná lokalita
- VIII. SK/EZ/LV/436; LV (010) / Levice – skládka PO Levitex – Nixbrod (skládka priemyselného odpadu); stupeň priority EZ so strednou prioritou (K 35 – 65); registrovaná ako “B“ potvrdená environmentálna záťaž; “C“ sanovaná/rekultivovaná lokalita

- V predmetnom území sú evidované svahové deformácie (zosuvné územia). Ministerstvo žiada evidované zosuvné územia vymedziť ako plochy vyžadujúce zvýšenú ochranu podľa § 12 ods. 4 písm. o) Vyhlášky Ministerstva životného prostredia Slovenskej republiky č. 55/2001 Z.z. o územnoplánovacích podkladoch a územnoplánovacej dokumentácii a vyznačiť v územnoplánovacej dokumentácii.
- Predmetné územie spadá do nízkeho až vysokého radónového rizika čo môže negatívne ovplyvniť možnosti ďalšieho využitia územia.
- Podľa § 20 ods. 3 zákona č. 569/2007 Z.z. o geologických prácach (geologický zákon) v znení neskorších predpisov ministerstvo vymedzuje nasledovné **riziká stavebného využitia:**

- a) **Výskyt stabilizovaných svahových deformácií:** potrebné posúdiť a overiť inžinierskogeologickým prieskumom
- b) **Stredné a vysoké radónové riziko:** potrebné posúdiť podľa zákona č. 355/2007 Z.z. o ochrane, podpore a rozvoji verejného zdravia a o zmene a doplnení niektorých zákonov v znení neskorších predpisov a vyhlášky MZ SR č. 98/2018 Z.z. , ktorou sa ustanovujú podrobnosti obmedzovaní ožiarenia pracovníkov a obyvateľov z prírodných zdrojov ionizujúceho žiarenia.
- Vyjadrenie Okresného úradu Levice, odbor starostlivosti o životné prostredie k pripomienkam:  
akceptuje sa; pripomienky budú rešpektované pri spracovávaní ZaD ÚPN mesta, originál grafických príloh zo stanoviska ministerstva je súčasťou rozhodnutia pre obstarávateľa

3. **Slovenský vodohospodársky podnik, štátny podnik, č. CS SVP OZ BB 178/2019/111, CZ 8868/2019-39220 zo dňa 26.06.2019:** Konštatuje že záujmy vodného hospodárstva na úseku správcovstva vodných tokov a na úseku výhľadových zámerov vodného hospodárstva v oblasti úprav odtokových pomerov nie sú bezprostredne dotknuté navrhovanými zmenami a doplnkami č.18. Pri návrhu odvádzania a zneškodňovania odpadových vôd z lokality „a“ požaduje zohľadňovať požiadavky na čistenie vôd v zmysle Zákona o vodách č. 364/2004 Z.z. v znení neskorších predpisov a NV SR č. 269/2010 Z.z. ktorými sa ustanovujú požiadavky na dosiahnutie dobrého stavu vôd.

4. **Okresný úrad Levice, odbor starostlivosti o životné prostredie**
  - podľa predloženého oznámenia o strategickom dokumente sa nepredpokladajú významnejšie riziká s uplatňovaním strategického dokumentu vo vzťahu k záujmom jednotlivých zložiek životného prostredia; požiadavka povinného hodnotenia predloženého strategického dokumentu nevyplývala z vyjadrení jednotlivých úsekov; k predloženému oznámeniu má podľa jednotlivých úsekov nasledovné stanoviská :

- **Štátna správa odpadového hospodárstva**, č. *OU-LV-OSZP-2019/011497-002/ODP*, zo dňa 24.06.2019: konštatuje, že nie sú dotknuté záujmy odpadového hospodárstva a strategickému dokumentu dáva súhlasné stanovisko bez pripomienok.
  - **Štátna vodná správa**, č. *OU-LV-OSZP-2019/011434-VOD/BU* zo dňa 19.06.2019: má nasledovné pripomienky :
    - 1. Územný plán mesta Levice – „Zmena a doplnok k územnému plánu mesta Levice č. 18“ musí byť v súlade so zákonom NR SR č. 364/2004 Z.z. o vodách a o zmene zákona Slovenskej národnej rady č. 372/1990 Zb. o priestupkoch v znení neskorších predpisov (vodný zákon), a so Smernicou 2000/60ES Európskeho parlamentu a Rady z 23. októbra 2000, ktorou sa stanovuje rámec pôsobnosti pre opatrenia spoločenstva v oblasti vodného hospodárstva (Rámcová smernica o vode).
    - 2. Predložený strategický dokument nepožaduje posudzovať podľa zákona č. 24/2006 Z.z. o posudzovaní vplyvov na životné prostredie a o zmene a doplnení niektorých zákonov v znení neskorších predpisov.
  - **Štátna správa ochrany ovzdušia**, č. *OU-LV-OSZP-2019/011621/Gö* zo dňa 24.06.2019: konštatuje že v predložennom strategickom dokumente sa nenachádzajú aktivity, ktorých realizácia by mala zásadný negatívny vplyv na kvalitu ovzdušia v danej lokalite a uvedenou stavbou nie sú dotknuté záujmy ochrany ovzdušia. V prípade umiestnenia zdrojov znečisťovania ovzdušia je potrebný súhlas príslušného orgánu štátnej správy ochrany ovzdušia podľa platných právnych predpisov ochrany ovzdušia. K strategickému dokumentu nemá námietky a pripomienky a nepovažuje ho potrebné posudzovať podľa zákona č. 24/2006 Z.z. o posudzovaní vplyvov na životné prostredie a o zmene a doplnení niektorých zákonov v znení neskorších predpisov.
  - **Štátna správa ochrany prírody a krajiny**, č. *OU-LV-OSZP-2019/011514/Ď* zo dňa 02.07.2019: k predmetným navrhovaným zmenám nemá námietky. Upozorňuje na to, že v záväznej časti ktorá upravuje záväznú časť Územného plánu mesta Levice sa pre novú územne sústredenú nízkopodlažnú obytnú zástavbu vymedzujú disponibilné lokality v zastavanom území mesta a lokality na zastavané územie mesta bezprostredne nadväzujúce najmä pri Koháryho ulici. V týchto miestach doporučuje zvážiť rozširovanie nízkopodlažnej obytnej zástavby na podmáčanom území s depresiami, kde dochádza k zadržiavaniu vody pri vysokých zrážkach a slúži ako prírodný polder. Súčasne upozorňuje zvážiť riešenie náhrady zelene za veľkú plochu odstránenej vzrastlej zelene a kríkov na predmetnej lokalite.
5. **Ministerstvo obrany Slovenskej republiky**, č. *ASM-40-1539/2019*, zo dňa 20.06.2019: uvádza nasledovné pripomienky: požaduje zachovať vojenské objekty v riešenom území a rešpektovať ich ochranné pásma. V riešenom území je nutné prihliadať na všetky aspekty akýchkoľvek zásahov do územno – plánovacej dokumentácie s možným vplyvom na dislokáciu a činnosť OS SR, najmä priestory, objekty dislokácie jednotiek OS SR. Zo záujmových dôvodov OS SR pri realizácii jednotlivých plánovaných stavebných celkov ÚPN mesta Levice požaduje zabezpečiť prejazdnosť (obslužnosť) komunikácií I/51, II/564 o minimálnej šírke jedného jazdného pruhu 3,5 m. Začiatok a koniec plánovaných stavebných prác a dopravných obmedzení oznámiť priamo na Národné centrum vojenskej dopravy OS SR. Upozorňujeme na zvýšenú hlučnosť vojenských vozidiel počas výcviku a údržby na vojenskom cvičisku Levice. Konkrétne požiadavky na jednotlivé projekty, zadania alebo zmeny územného plánu je potrebné predložiť osobitne.

6. *Okresný úrad Levice, odbor krízového riadenia, č. OU-LV-OKR/2019/004121-011, zo dňa 24.06.2019:* má nasledovné pripomienky: v rámci spracovania strategického dokumentu žiadame dodržiavať požiadavky civilnej ochrany v súlade so zákonom č. 42/1994 Z.z. o civilnej ochrane obyvateľstva v znení neskorších predpisov a nepožadujú povinné hodnotenie podľa zákona NR SR č. 24/2006 Z.z. o posudzovaní vplyvov na životné prostredie.
7. *Okresný úrad Nitra, odbor cestnej dopravy a pozemkových komunikácií, č. OU-NR-OCDPK-2019/032113-002 zo dňa 19.06.2019:* k predloženému strategickému dokumentu nemá žiadne pripomienky. Upozorňuje na potrebu zosúladiť uvedený strategický dokument s odsúhlaseným územným plánom VÚC Nitrianskeho kraja, vrátane všetkých jeho zmien a doplnkov.
8. *Okresný úrad Nitra, odbor výstavby a bytovej politiky, č. OU-NR-OVBP1-2019/032951-003 zo dňa 27.06.2019:* k strategickému dokumentu nemá pripomienky a vzhľadom na charakter navrhovaných opatrení v území nie je potrebné posudzovať v zmysle zákona č. 24/2006 Z.z. o posudzovaní životného prostredia a o zmene a doplnení niektorých zákonov v znení neskorších predpisov.
9. *Mesto Levice: č. OZPKV-8174/2019 zo dňa: 24.06.2019:* k strategickému dokumentu nemá žiadne pripomienky a nie je potrebné posudzovať v zmysle zákona č. 24/2006 Z.z. o posudzovaní životného prostredia a o zmene a doplnení niektorých zákonov v znení neskorších predpisov.
10. *Obec Vyšné nad Hronom, č. 92/2019/00 zo dňa 19.06.2019:* nemá námietky k predmetnému strategickému dokumentu.
11. *Úrad Nitrianskeho samosprávneho kraja, č. CS 7464/2019, CZ 18868/2019 zo dňa: 24.06.2019:* k uvedenému oznámeniu o strategickom dokumente nemá pripomienky a nepožaduje posudzovať podľa zákona č. 24/2006 Z.z. o posudzovaní životného prostredia a o zmene a doplnení niektorých zákonov v znení neskorších predpisov.
12. *Verejnosť:* verejnosť bola informovaná zákonom stanoveným spôsobom, v zákonom stanovenej lehote čase od: 17.06.2019 do 05.07.2019.

V zákonom stanovenej lehote ani v čase do vydania rozhodnutia neboli príslušnému orgánu doručené ďalšie stanoviská dotknutých orgánov a dotknutých obcí k oznámeniu o strategickom dokumente.

Konzultácie k uvedenému strategickému dokumentu bolo možné vykonať na tunajšom úrade, o čom boli dotknuté orgány, dotknuté obce a verejnosť informovaní.

Zo stanovísk dotknutých orgánov, obcí a verejnosti nevyplýval predpoklad na ďalšie posudzovanie strategického dokumentu „**Zmena a doplnok k územnému plánu mesta Levice č. 18**“.

## **Záver**

Okresný úrad Levice, odbor starostlivosti o životné prostredie v rámci zisťovacieho konania, posúdil oznámenie o strategickom dokumente z hľadiska jeho povahy, miesta vykonávania, najmä jeho únosného zaťaženia a ochranu poskytovanú podľa osobitných predpisov, významu očakávaných vplyvov na životné prostredie a zdravie obyvateľstva, súladu s územno-plánovacou dokumentáciou, úrovne spracovania a podľa kritérií v zmysle Prílohy č. 3 k zákonu, výsledky konzultácií vykonaných podľa § 63, prihliadal pritom na stanoviská doručené k oznámeniu od zainteresovaných subjektov a rozhodol tak, ako je uvedené vo výrokovej časti tohto rozhodnutia.

Zo stanovísk doručených k oznámeniu o vypracovaní strategického dokumentu vyplynuli niektoré konkrétne pripomienky a požiadavky, ktoré bude potrebné rešpektovať pri spracovávaní návrhu územného plánu, v ďalšom procese jeho schvaľovania a realizácie :

1. pri navrhovaní konkrétnej činnosti, ktorá dosiahne prahové hodnoty uvedené v Prílohe č. 8 zákona č. 24/2006 Z.z. o posudzovaní vplyvov na životné prostredie v znení neskorších predpisov resp. spĺňa ustanovenia § 18 zákona pri zmene činnosti je potrebné vykonať posúdenie v zmysle zákona pred spracovaním projektovej dokumentácie pre územné konanie a stavebné povolenie konkrétnej činnosti a postupovať podľa zákona
2. dodržiavať požiadavky z hľadiska potrieb civilnej ochrany
3. rešpektovať požiadavky a upozornenia uvedené v stanovisku Ministerstva životného prostredia Slovenskej republiky
4. dodržať ustanovenia § 18 a § 19 banského zákona tak, aby bola zabezpečená ochrana výhradných ložísk proti znemožneniu, alebo sťaženiu ich dobývania a podľa § 17 ods. 5 a § 26 ods. 3 banského zákona vyznačiť hranice chránených ložiskových území a dobývacích priestorov v územnoplánovacej dokumentácii. Vzhľadom na súčasné a predpokladané využívanie ložísk žiada aj územia v blízkosti chránených ložiskových území a dobývacích priestorov nevyužívať ako obytné, prípadne rekreačné územia s novými stavbami.
5. rešpektovať nadradenú územno-plánovaciu dokumentáciu t.j. Územný plán regiónu Nitrianskeho kraja
6. upozorňuje zvážiť riešenie náhrady zelene za veľkú plochu odstránenej vzrastlej zelene a kríkov na predmetnej lokalite.
7. v prípade umiestnenia a stavby zdrojov znečisťovania ovzdušia je potrebný súhlas príslušného orgánu štátnej správy ochrany ovzdušia podľa platných právnych predpisov; umiestňovať také činnosti, ktoré negatívne neovplyvnia kvalitu ovzdušia
8. rešpektovať príslušné ustanovenia zákona č. 364/2004 Z.z. o vodách a súvisiacich právnych predpisov na úseku vodného hospodárstva ako aj zákona č. 7/2010 Z.z. o ochrane pred povodňami v znení neskorších predpisov
9. Pri návrhu odvádzania a zneškodňovania odpadových vôd z lokality „a“, požaduje zohľadňovať požiadavky na čistenie vôd v zmysle Zákona o vodách č. 364/2004 Z.z. v znení neskorších predpisov a NV SR č. 269/2010 Z.z. ktorými sa ustanovujú požiadavky na dosiahnutie dobrého stavu vôd.
10. dodržať zákon č. 135/1961 Zb. v znení neskorších predpisov (cestný zákon) v nadväznosti na vyhlášku č. 35/1984 Zb., príslušné STN
11. požaduje zachovať vojenské objekty v riešenom území a rešpektovať ich ochranné pásma. V riešenom území je nutné prihliadať na všetky aspekty akýchkoľvek zásahov do územno – plánovacej dokumentácie s možným vplyvom na dislokáciu a činnosť OS SR, najmä priestory, objekty dislokácie jednotiek OS SR. Zo záujmových dôvodov OS SR pri realizácii jednotlivých plánovaných stavebných celkov ÚPN mesta Levice požaduje zabezpečiť prejazdnosť (obslužnosť) komunikácií I/51, II/564 o minimálnej šírke jedného jazdného pruhu 3,5 m. Začiatok a koniec plánovaných stavebných prác a dopravných obmedzení oznámiť priamo na Národné centrum vojenskej dopravy OS SR. Upozorňujeme na zvýšenú hlučnosť vojenských vozidiel počas výcviku a údržby na vojenskom cvičisku Levice. Konkrétne požiadavky na jednotlivé projekty, zadania alebo zmeny územného plánu je potrebné predložiť osobitne.
12. rešpektovať požiadavky a upozornenia uvedené v stanovisku Slovenského vodohospodárskeho podniku, š.p., OZ Banská Bystrica (bod 16. rozhodnutia)

## Upozornenie :

„Zmena a doplnok k územnému plánu mesta Levice č. 18“ je dokumentom s miestnym dosahom, preto v súlade s § 7 ods. 7 zákona dotknutá obec bezodkladne informuje o tomto rozhodnutí verejnou spôsobom v mieste obvyklým.

## P o u č e n i e

Zisťovacie konanie sa nevykonáva podľa zákona č. 71/1967 Zb. o správnom konaní (správny poriadok), preto sa voči nemu nemožno odvolať.



Ing. Eva Červenáková  
Vedúca odboru SZP

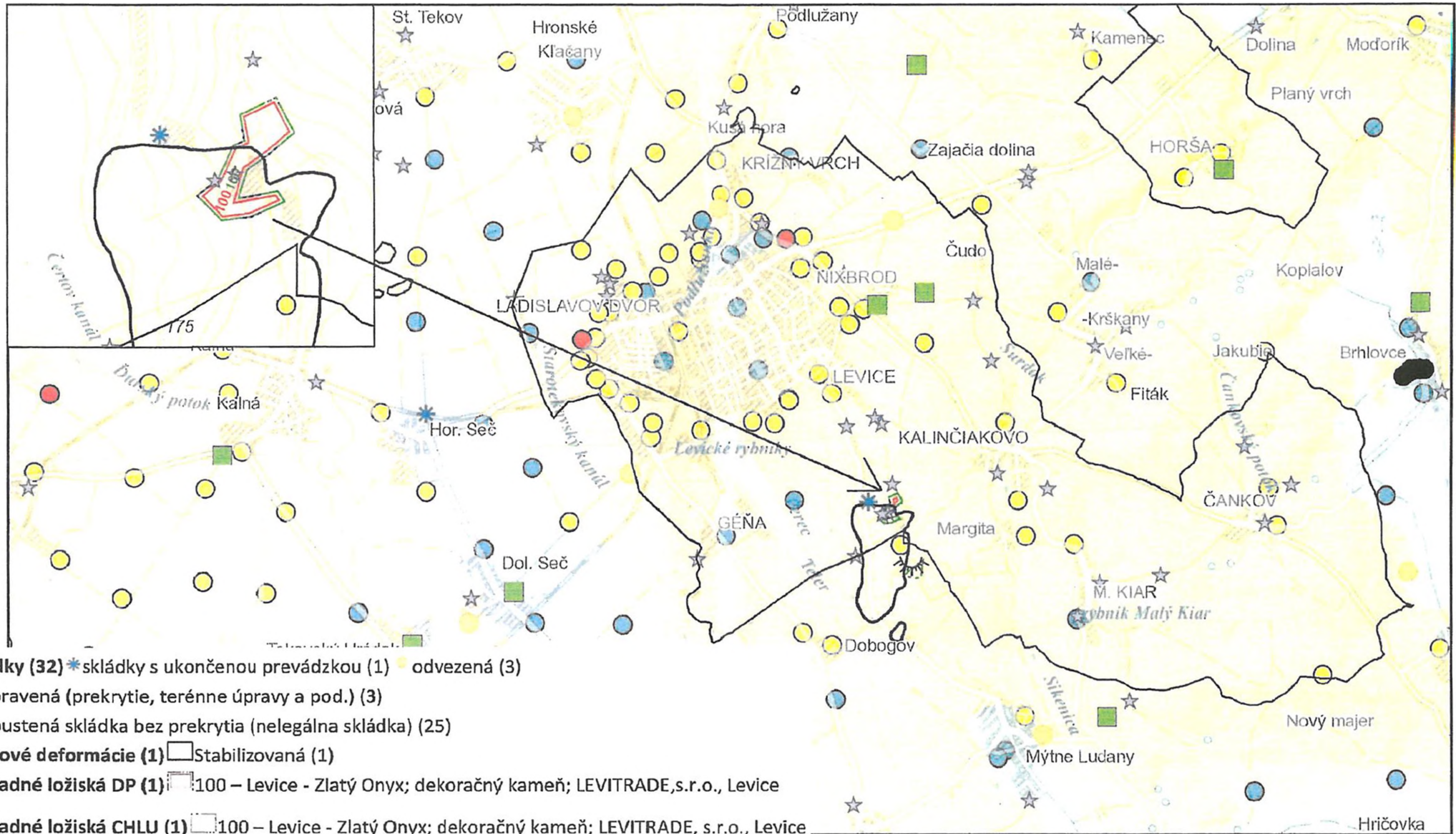
Rozdeľovník k spisu OU-LV-OSZP-2019/011192-sea/Gö :

1. Úrad nitrianskeho samosprávneho kraja Nitra, Štefánikova tr. 69, 949 01 Nitra
2. Okresný úrad Nitra, odbor výstavby a bytovej politiky, Štefánikova tr. 69, 949 01 Nitra
3. Okresný úrad Nitra, Odbor starostlivosti o životné prostredie, Štefániková trieda 69, 949 01 Nitra
4. Okresný úrad Nitra, odbor OP, referát pôdohospodárstva, Štefánikova tr. 69, 949 01 Nitra
5. Krajský pamiatkový úrad v Nitre, Nám. Jána Pavla II., č. 8, 94901 Nitra
6. Okresný úrad Nitra, odbor pre cestnú dopravu a pozemné komunikácie, Štefánikova tr. 69, 949 80 Nitra
7. Okresný úrad Levice, odbor starostlivosti o životné prostredie, Dopravná č. 14, 934 03 Levice
8. Okresné riaditeľstvo Hasičského a záchranného zboru Levice, Požiarnická č.7, 934 01 Levice
9. Okresný úrad Levice, odbor krízového riadenia, Ľ.Štúra č. 53, 934 03 Levice
10. Okresný úrad Levice, odbor pre cestnú dopravu a pozemné komunikácie, Ľ.Štúra č. 53 934 03 Levice
11. Okresný úrad Levice, pozemkový a lesný odbor, Dopravná č. 14, 934 03 Levice
12. Regionálny úrad verejného zdravotníctva so sídlom v Leviciach, Komenského č. 4, 934 38 Levice
13. Ministerstvo životného prostredia SR, sekcia geológie a prírodných zdrojov, Námestie Ľ. Štúra č.1, 812 35 Bratislava



14. Ministerstvo obrany SR, Kutuzovova 8, 832 47 Bratislava
15. Obec Krškany, Malé Krškany č. 115, 934 01 Levice
16. Obec Hronské Kľačany, č.572, 935 29 Hronské Kľačany
17. Obec Dolná Seč, č.22, 935 31 Dolná Seč
18. Obec Horná Seč, Hlavná č. 19/16, 935 31 Horná Seč
19. Obec Vyšné nad Hronom, č.57, 935 31 Dolná Seč
20. Obec Starý Hrádok, č. 29, 935 56 Mýtne Ludany
21. Obec Mýtne Ludany, Kalvínske námestie č. 6/1, 935 56 Mýtne Ludany
22. Obec Santovka, Parková č. 2, 935 87 Santovka
23. Obec Bory, č. 84, 935 87 Santovka
24. Obec Brhlovce, č. 156, 935 02 Žemberovce
25. Obec Nová Dedina, č. 125, 935 25 Nová Dedina
26. Obec Podlužany, č.165, 935 27 Podlužany

# LEVICE - DP, CHLÚ, sklárky, zosuvy a radónové riziko



**Sklárky (32)** \* sklárky s ukončenou prevádzkou (1) ● odvezená (3)

■ upravená (prekrytie, terénne úpravy a pod.) (3)

☆ opustená sklárka bez prekrytia (nelegálna sklárka) (25)

**Svahové deformácie (1)** □ Stabilizovaná (1)

**Výhradné ložiská DP (1)** □ 100 – Levice - Zlatý Onyx; dekoračný kameň; LEVITRADE, s.r.o., Levice

**Výhradné ložiská CHLU (1)** □ 100 – Levice - Zlatý Onyx; dekoračný kameň; LEVITRADE, s.r.o., Levice

**Neevidujeme výhradné ložiská OVL**

**Neevidujeme ložiská nevyhradeného nerastu**

**Neevidujeme prieskumné územia - návrhy**

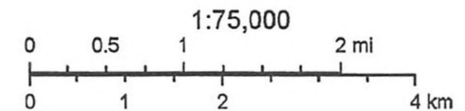
**Neevidujeme prieskumné územia - určené**

**Neevidujeme staré banské diela**

**Radónové riziko - referenčné plochy (59)** ● nízke (12) ● stredné (45) ● vysoké (2)

**Neevidujeme Prognóza zvýšeného radónového rizika (eU nad 4 ppm)**

**Izoplochy radónového rizika (59)** nízke 36,7 % (3) stredné 63,0 % (34)

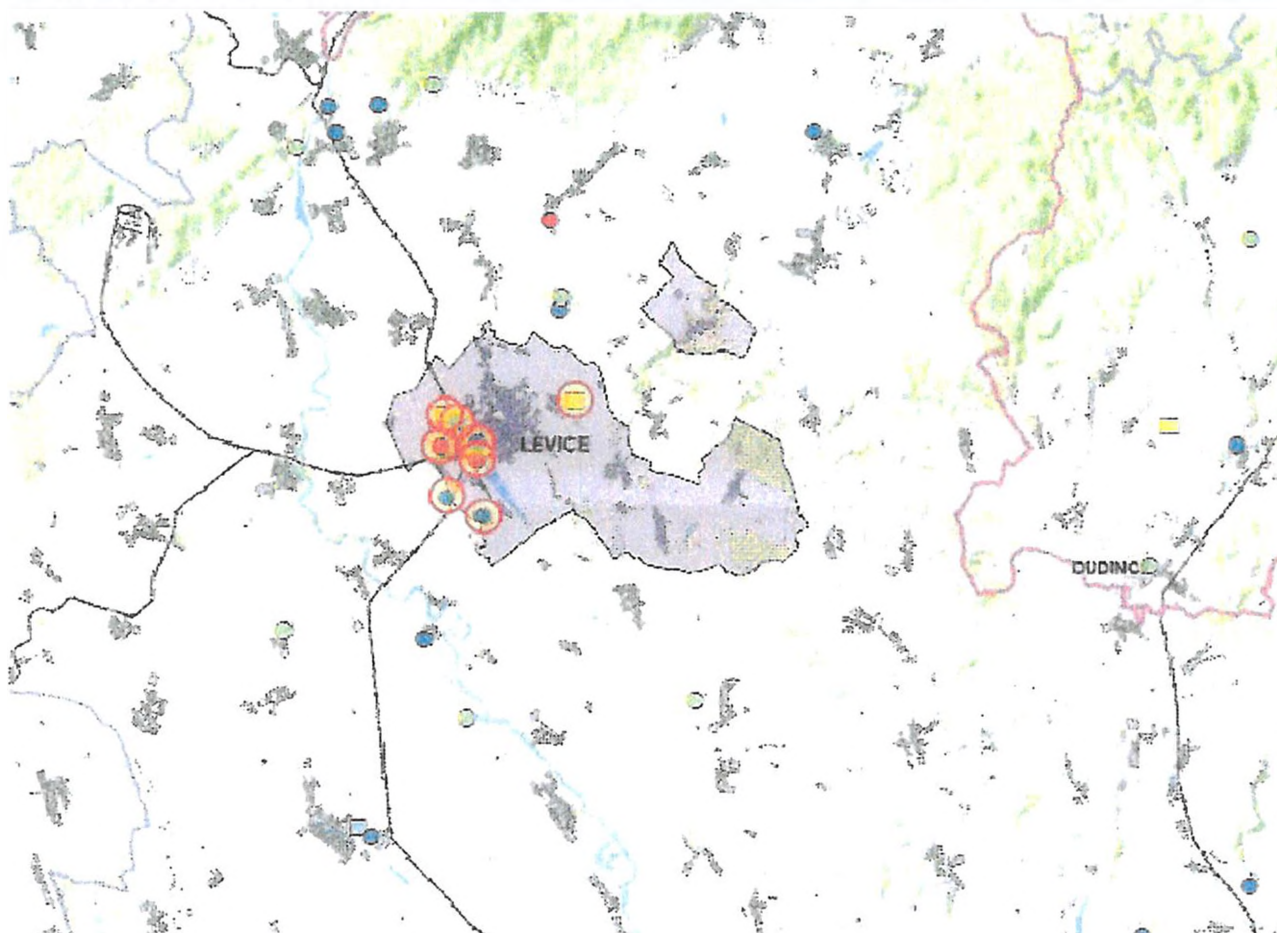


Ministerstvo životného prostredia Slovenskej republiky  
**VÝPIS Z REGISTRA ENVIRONMENTÁLNYCH ZÁŤAŽÍ**  
Vytvorené cez EnviroPortál

Dátum vyhotovenia 21.6.2019  
Čas vyhotovenia: 8:58

**Webová mapová aplikácia IS EZ - Informačný systém environmentálnych záťaží**

**ČASŤ: MAPOVÁ ZOSTAVA**



M 1 : 18 489 298

**ČASŤ: LEGENDA**

**Environmentálne záťaže (EZ)**

Všetky EZ

- Pravdepodobná environmentálna záťaž
- ⊗ Environmentálna záťaž
- ⊙ Sanovaná/rekultivovaná lokalita